

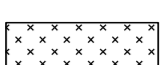




-  Secteur d'expansion des axes de ruissellement
-  Zone bâtie déjà inondée
-  Périmètre de protection lié à la présence de cavité souterraine

- Limite de zone
-  Espaces boisés classés à protéger au titre de l'article L.113-2 du CU
- ... Alignements d'arbres ou haies à protéger au titre de l'article L.151-23 du CU
- * Bâtiments agricoles recensés pouvant changer de destination au titre de l'article L.151-11 du CU
- △ Bâtiments d'intérêt architectural ou patrimonial pouvant changer de destination (article zone A 2.7.5 du règlement du PLU)



**COMMUNAUTE DE COMMUNES
INTER CAUX VEXIN**

1ERE MODIFICATION SIMPLIFIEE
DU PLAN LOCAL D'URBANISME
DE LA COMMUNE DE FRESQUIENNES

NOTIFICATION

Décembre 2022

3

**ZONAGE ET RISQUES
DOCUMENT OPPOSABLE**

Plan A - Echelle 1/ 6 000ème

SARLESPACURBA
Etudes et Conseils en urbanisme
2, Rue Cheiron - R.P.A. - 76340 BLANGY SUR BRESLE
Tél : 02 32 97 11 91 - Email : courmel@espacurba.fr

