

**APPROBATION**

**4** Vu pour être annexé à la délibération du conseil municipal en date du 4 Septembre 2014 approuvant le plan local d'urbanisme.  
Le Maire,

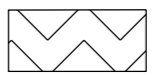
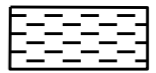
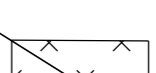



**DOCUMENT GRAPHIQUE**

**PLAN DE ZONAGE**

PLAN B - Echelle 1/2 000ème

**Espac'urba**

Etudes et conseils en urbanisme  
11 rue Pasteur - B.P. 4 - 76340 BLANGY SUR BRESLE  
Tél : 02 32 97 11 91 - Fax : 02 32 97 12 54  
Email : courriel@espacurba.fr

-  **Secteur d'expansion des axes de ruissellement**
-  **Zone bâtie déjà inondée**
-  **Périmètre de protection lié à la présence de cavité souterraine**
- Limite de zone**
-  **Espace boisé classé à protéger (Art. L-130.1 du CU)**
-  **Alignements d'arbres ou haies à protéger**
-  **Bâtiment d'intérêt architectural ou patrimonial pouvant changer de destination (Art. 2.7.5 du Règlement du PLU)**

